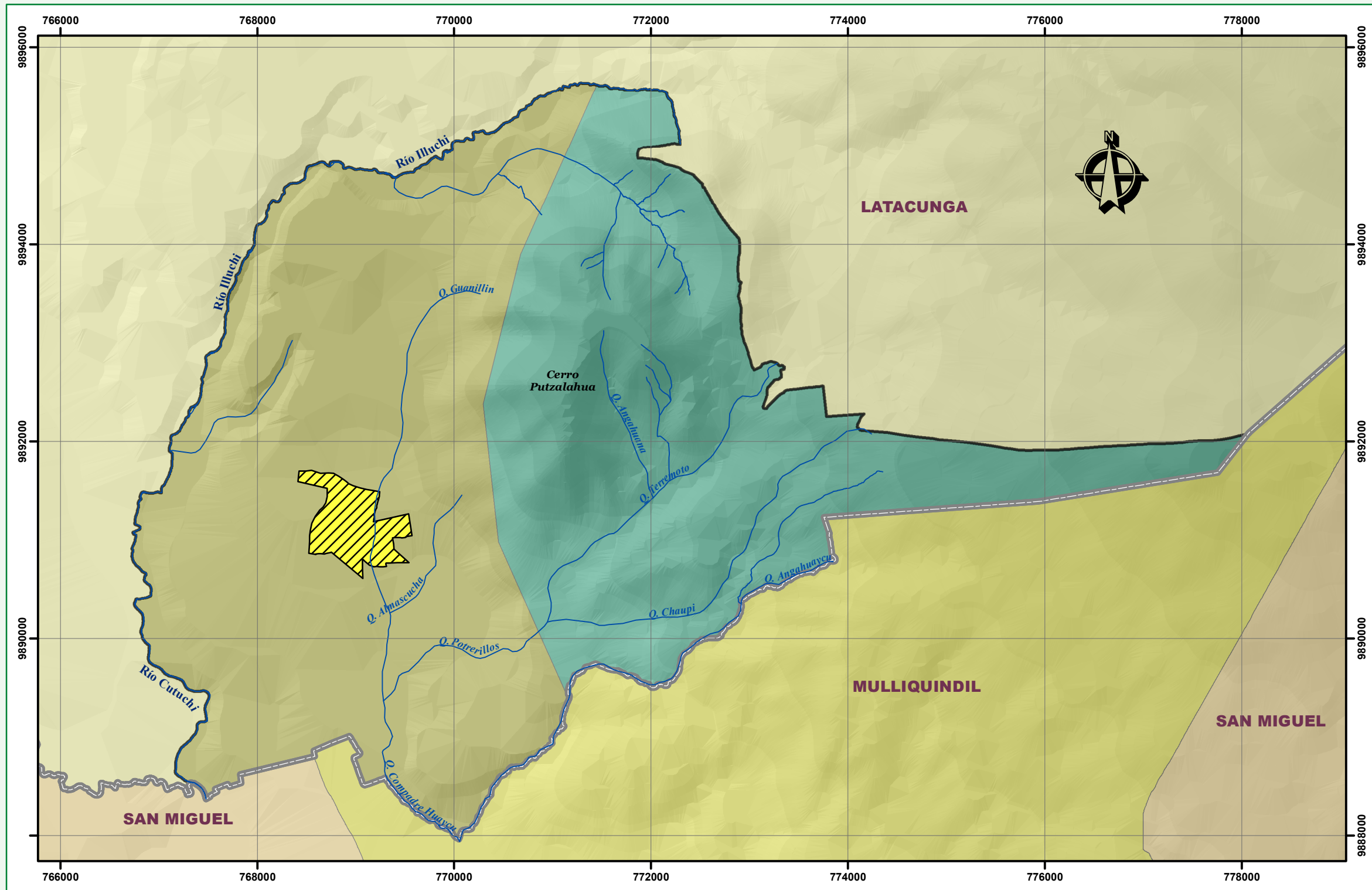









TIPOS DE CLIMA DE LA PARROQUIA BELISARIO QUEVEDO



SIGNOS CONVENCIONALES Y LEYENDA

- | | |
|---|---|
|  QUEBRADA |  Clima Subhúmedo con pequeño déficit de agua, Mesotérmico templado frío |
|  RÍO PRINCIPAL |  Clima seco sin exceso de agua, Mesotérmico templado frío |
|  CABECERA PARROQUIAL | |
|  LÍMITE CANTONAL | |

Mapa elaborado por el equipo consultor
 del Plan de Desarrollo y Ordenamiento Territorial
 Administración 2023 - 2027
 Fuente de la Información:
 Comité Nacional de Límites Internos, 2023
 Instituto Nacional de Meteorología e Hidrología, 2017

Escala 1:45.000

 Sistema de Referencia WGS84, Zona 17 Sur, Proyección UTM