



MOVIMIENTO PLURINACIONAL PACHAKUTIK

PARROQUIA BELISARIO QUEVEDO

**PLAN DE TRABAJO PARA
EL GOBIERNO AUTÓNOMO
DESCENTRALIZADO
PARROQUIA RURAL
BELISARIO QUEVEDO
2023 - 2027**

NOMBRES DE LOS CANDIDATOS

CANDIDATOS PRINCIPALES

Luis Ernesto Taipe Condorcana

Alicia Pilar Gutiérrez Ataballo

José Ramiro Pullopaxi Caiza

Rosa Mercedes Montachana Quishpe

Willan David Jaya Chuqui

CANDIDATOS SUPLENTE

Erika Maribel Yanchaguano Caizaguano

Marco Rodrigo Pumashunta Taipe

Jessica Elizabeth Chuqui Lanchimba

José David Espín Taco

Alicia Maribel Molina De la Cruz



1. Diagnóstico de la situación actual.

La parroquia rural de Belisario Quevedo, pertenece al cantón Latacunga de la provincia de Cotopaxi. En sus orígenes era un barrio de la parroquia Ignacio Flores que se llamaba Guanailín (Guaina que proviene de la palabra Kichwa cuyo significado es enamorado) luego del 6 de agosto de 1936 se constituyó como parroquia y tomó el nombre de Belisario Quevedo en honor al periodista, educador y legislador latacungueño Belisario Quevedo Izurieta

Se ubica en el sur-oeste del cantón Latacunga para llegar a la parroquia se toma la vía Panamericana Latacunga-Salcedo de norte a sur hasta el kilómetro 5 a unos 15 minutos de la ciudad y cuenta con un acceso principal a uno de sus barrios llamado Illuchi.

Según la fuente oficial INEC, Belisario Quevedo en el año 2015 tenía una población aproximada de 7144 habitante y para el año 2020 presenta una población de 7669 lo que representa una tasa de crecimiento del 1,07%.

Los límites parroquiales son:

Al **norte**: Colinda con la Parroquia Urbana Ignacio Flores del Cantón Latacunga, inicia en la unión de los ríos Cutuchi e Illuchi y la Quebrada Santa Martha.

Al **sur**: Confluencia del río Cutuchi e Isinche, propiedad de la Universidad Central, Rumipamba de Navas, Guanailín San Pedro, Toda la Quebrada Angahuayco hasta el Cerro Puctín del Cantón Salcedo.

Al **este**: Colinda con la Parroquia Urbana Ignacio Flores del Cantón Latacunga en las comunidades de Unabana y Palopo, siguiendo el trayecto de una zanja existente alineada con la línea de cumbre del Cerro Unabana y la acequia "Carrillos", hasta llegar al Cerro Puctín.

Al **oeste**: Con el Río Cutuchi, Río Illuchi y río Isinche.

La extensión territorial de la parroquia es de 63 Km. y tiene 18 barrios y 5 comunidades ubicados en dos zonas agroecológicas: la parte alta y la parte baja.

2. LOS SUBSISTEMAS

2.1. Subsistema de Asentamientos humanos

El objetivo del análisis de este sistema es determinar las formas de ocupación presentes en la parroquia, que cuenta con una población dispersa y centros poblados, los vínculos que guardan entre sí los grupos de población asentados en el territorio, las tensiones que generan con el medio natural y las posibilidades de alojamiento y desarrollo de actividades.



El análisis de este subsistema tiene varios objetivos:

- Caracterizar a la población e identificar el acceso a los servicios sociales.
- Determinar las áreas de asentamientos poblacionales y sus potenciales superficies de expansión. Ubicar referencialmente la infraestructura física y equipamientos parroquiales.
- Redes de accesibilidad a los servicios: luz, agua, alcantarillado
- Forma de usos y ocupación del suelo

2.1.1. Caracterización de la Población

Algunos datos de población en la parroquia: el 78.53% se autodefine como mestiza, el 17.49% como indígena y el 2.83% como blanco.

Con respecto a la distribución territorial, la parroquia está organizada en 18 barrios y 5 comunidades, se observa el mayor peso del Barrio Centro con 19% de la población, seguido por Illuchi 13%, Galpón Loma 10%.

La migración corresponde al 2% de la población. La edad promedio para migrar ha bajado de 24 años a 16 años, lo cual constituye un problema social, porque son jóvenes que la mayoría de ellos no tendrán la oportunidad de culminar sus estudios ni conseguir una carrera universitaria. Un 80% de hombres migran a trabajar en la ciudad de Latacunga, Ambato, Quito y Guayaquil, al Oriente en un mínimo porcentaje.

Acceso a servicios sociales

a. Educación

El analfabetismo es un limitante en aspectos económicos, sociales y políticos. Esta condición afecta en mayor proporción a las mujeres que a los hombres y más a la población del área rural que al área urbana. Los diferentes estudios realizados a nivel nacional y provincial demuestran que nuestra provincia alcanza el 12.57% de analfabetismo, mientras que el cantón Latacunga presenta el 9.2% de analfabetismo y en la parroquia tenemos una Tasa de Analfabetismo del 13.60%, es decir 4 puntos más que la tasa del cantón.

En la parroquia Belisario Quevedo se encuentran actualmente tres Instituciones Educativas (Unidades Educativas Belisario Quevedo, la Unidad Educativa Canadá la Unidad Educativa Abya Yala) y una Universidad (ESPE). Esta realidad se la vive a partir del proceso de fusión de los establecimientos educativos. Ahora el servicio de educación es ofertado por las instituciones mencionadas anteriormente que se encuentra en la localidad.



Este tema ha generado algunos otros temas de análisis como por ejemplo la movilidad del alumnado, el tiempo que les toma trasladarse a las instituciones educativas, frecuencia de transporte, mala alimentación de los niños y niñas han generado un problema social que incluso indican que hay deserción escolar por el nivel de pobreza de los padres de familia para enviar a las escuelas a sus hijos, factor que preocupa a las autoridades parroquiales en vista en que pese a tener buena calidad de educación en la parroquia, el problema social generado por cierre de las escuelas y la imposibilidad de acceso a la educación; hace que los niños, niñas y adolescentes no puedan estudiar o deserten de las instituciones educativas.

La fusión de los centros educativos, hace que incremente el uso del transporte público o escolar debido al aumento de estudiantes a las Unidad Educativa, ocasionando un problema del transporte por no tener las frecuencias necesarias de igual manera no se dispone de un adecuado desayuno escolar.

b. Salud

A nivel de salud la oferta y acceso de los habitantes de la parroquia es tanto para servicio público como privado. A nivel público existe un Subcentro ubicado en el barrio Centro y el seguro campesino ubicado en el barrio Illuchi al cual acceden solamente los afiliados y sus familias.

La caracterización de estos dos establecimientos de servicios públicos de salud muestra la ubicación del centro de salud, los años de funcionamiento, el personal que atiende, el tipo de servicios que ofertan.

Respecto a la población beneficiaria se puede ver que en el caso del subcentro de salud solamente se atiende principalmente a los centros educativos con control de vacunas y algunos casos de enfermedades menores en adultos.

Mientras que el seguro campesino tiene una mayor oferta de servicios pero solamente tienen acceso los afiliados que son 550 personas que corresponde al 10% de la población de la parroquia.

Se cuenta con dos servicios de medicina alternativa andina y ancestral y uno de acupuntura.

Entre las principales enfermedades tratadas tenemos resfrió, gripe enfermedades respiratorias, no hay vacunas, embarazos, enfermedades básicas.

En las estadísticas oficiales se ha identificado que la desnutrición crónica en niños menores de 5 años es un problema grave en la parroquia debido a que el 39.9% de los infantes padece de esta enfermedad en sus primeros años de vida.

Subsistema ambiental



MOVIMIENTO PLURINACIONAL PACHAKUTIK

PARROQUIA BELISARIO QUEVEDO

El sistema ambiental corresponde al patrimonio natural que sostiene y determina las diversas actividades de la población, no solo viéndole como un recurso sino como la condición básica para que exista y se desarrolle la vida, sus actividades y perspectivas de futuro.

El diagnóstico del sistema ambiental pretende establecer la situación general del medio ecológico de la parroquia contemplando los siguientes componentes:

- Ecosistemas y clima
- Agua: fuentes de agua (ríos, lagunas, ojos de agua, etc.), reservorios, canales principales, secundarios y terciarios tanto de agua para riego como de agua para consumo.
- Manchas de Bosques primarios y de plantaciones con identificación de especies sembradas.
- Suelo: Quebradas, Montañas, páramos, pisos altitudinales con usos de suelo
- Recursos naturales no renovables
- Zonas de Riesgo y seguridad. Ubicación de áreas en la parroquia que requieren un manejo ambiental para proteger patrimonio natural y garantizar la gestión ambiental a partir del mapa de áreas ambientalmente prioritarias de la provincia o el cantón.
- Zonas con problemas ambientales: riesgos, contaminación

c. Suelo

Tanto en la parte alta como en la baja se encuentran diferentes tipos de suelos de diferentes calidades sobre todo para la producción agrícola que es uno de las especialidades de la parroquia, sin embargo, hay que notar que existe actualmente un fuerte proceso erosivo debido básicamente a influencia eólica e hídrica.

d. Agua

El agua es uno de los recursos más valiosos en la parroquia, percibiéndose sin embargo en los habitantes escasez del mismo tanto para consumo humano como para uso productivo.

La fuente de agua para el canal de riego es el Río Illuchi y la gestión del recurso se organiza a través del Directorio de Agua Belisario Quevedo que agrupa a 1.250 usuarios de la parroquia, el canal abastece a la parroquia normalmente con 500 Lts de agua y en época de estiaje con 300 Lts. La extensión del canal principal es de 70 Km.

El agua para consumo proviene de Salayambo, Yanacochoa, Pishicacochoa, Dragones y Retamales. Se gestiona a través de dos juntas de usuarios: la junta de agua potable y alcantarillado San Vicente que agrupa a 550 familias de 12 barrios y la Junta de agua entubada Belisario Quevedo que agrupa a 950 jefes de hogar de 12 barrios.



MOVIMIENTO PLURINACIONAL PACHAKUTIK

PARROQUIA BELISARIO QUEVEDO

En el caso del agua para riego el canal beneficia a la mayor parte de la parroquia principalmente de la parte baja, mientras que Potrerillos y Chaupi no cuentan con agua para fines productivos. En Chávez Pamba Forastero y Galpón Loma también hay un porcentaje de familias que no tienen acceso a este recurso. En el resto de barrios hay acceso y el inconveniente está en la distribución e insuficiencia del recurso especialmente en época de sequía. La optimización del recurso mediante instalaciones para riego por aspersión solamente existe para pocas familias en el barrio Centro.

Debido a la escasez del recurso es prioritario incrementar e implementar sistemas masivos de riego por aspersión para optimizar el uso del agua y evitar la erosión de suelos.

El agua para consumo humano es entubada, no potabilizada por tanto su calidad no es óptima para el consumo humano. La gestión para el acceso está organizada a través de dos juntas de usuarios que agrupan a la mayor parte de los barrios y comunidades de la parroquia. Tanto Potrerillos como Chaupi tienen sus propias fuentes de agua desde vertientes naturales. La calidad del agua para consumo humano es un grave problema en la parroquia debido a que es la principal causa para las enfermedades más recurrentes de la población.

e. Problemas ambientales

Contaminación de aire: se registran inconvenientes por contaminación del aire debido a actividades relacionadas con florícolas y avícolas, en Manzanapamba, Pishicapamba, Tunducama, Guanalín, Miravalle, San Luis, Culaguango, San Francisco.

Contaminación del Agua: debido principalmente a un mal manejo de desechos de productos químicos para la agricultura y a que no se cuenta con un sistema para desecho de aguas servidas de baños y del lavado de ropa. Esas aguas residuales generalmente son utilizadas para los mismos cultivos familiares.

Manejo de desechos sólidos: La basura tiene que ser tratada en la casa, puesto que la mayoría de comunidades y barrios no cuentan con un servicio de recolección. Las prácticas más comunes muestran que los papeles y plásticos se queman, los vidrios son arrojados a la quebrada y en algunos casos se trata la basura orgánica para usar como abono en el terreno, siendo esta última una práctica no muy habitual. Otras prácticas muestran también que la población entierra la basura y los plásticos.

Se producen en algunas zonas problemas en las quebradas, debido a que son las receptoras de basura tanto de pobladores de la parroquia como de gente de otras zonas, ocasionando el taponamiento de las mismas.

Los barrios de Culaguango, Pishicapamba y San Francisco afirman tener servicio de recolector de basura una vez por semana. En el resto de barrios y comunidades no se dispone de esto.



Erosión del suelo: La erosión del suelo en la parroquia se manifiesta de dos formas. En la zona baja los suelos poco profundos muestran erosión con presencia de cangahua y en la parte alta se observa cangahua en proceso de desertización.

Según la población los terrenos destinados al cultivo ya no producen como antes, ahora se debe usar mucho abono químico y fumigaciones, lo que demuestra el proceso de empobrecimiento del suelo.

Estos limitantes se solucionan generalmente de la manera más sencilla: ampliando la frontera agrícola, donde existía antes pajonal ahora son terrenos dedicados a pastos con fines ganaderos.

2.2. Subsistema Económico

Comprende el conjunto e interrelación de factores vinculados con el desarrollo de la economía integral del territorio y las opciones o potencialidades que pueden aprovecharse para fomentar el logro del Buen Vivir. Tiene que ver con los siguientes aspectos:

- Actividades económicas de sectores primario, secundario y terciario: áreas, importancia de actividades en la economía, zonas de actividad productiva.
- Equipamientos de transformación y comercialización.
- Ubicación referencial en el territorio parroquial, de aquellas áreas de actividad económica, instalaciones, recursos, equipamientos, redes que los vinculan entre sí y con otros territorios.
- Zonas de acceso a agua para riego por inundación y por aspersión, y zonas de no acceso a riego.
- Áreas con recursos minerales explotables.

2.2.1. Caracterización del sistema económico en la parroquia

La base productiva de la parroquia, por la tradición de las haciendas que existieron en la zona y que le dieron origen, ha sido eminentemente agrícola y pecuaria, sin embargo, en los últimos años existen un conjunto de barrios donde han proliferado otro tipo de actividades de comercio y servicios, lo cual muestra un dinamismo económico de la parroquia, dado quizá por la cercanía a las ciudades de Latacunga y Salcedo.

Para identificar la importancia de estas actividades en la economía de la parroquia a continuación se realizará un análisis de los sectores de actividad identificados.

a. Sector primario – agrícola, pecuario y forestal

En el sector agropecuario se puede identificar 3 tipologías de actividades productivas:



MOVIMIENTO PLURINACIONAL PACHAKUTIK

PARROQUIA BELISARIO QUEVEDO

Tipo 1: pequeñas y medianas unidades de producción familiar, cuyo principal producto para la venta es la leche. Cuentan con una variedad de productos agrícolas y pecuarios.

Tipo 2. Grandes haciendas de producción ganadera principalmente, complementada con otras actividades.

Tipo 3: Unidades de producción catalogadas como pequeña agroindustria, especializadas en la producción de aves, flores, brócoli y viveros forestales que registran un cierto crecimiento en los últimos años.

Tipo 1: pequeñas y medianas familias productoras

Se estima que el 64% de la tierra en Belisario Quevedo pertenece a pequeñas y medianas unidades productivas familiares. Sus actividades registran una variedad de productos tanto agrícolas como pecuarios, cuyos usos principales son, entre otros, los siguientes: seguridad alimentaria, mercado, consumo animal y también aparecen prácticas de la economía de la reciprocidad como trueque, intercambio y regalo.

Los productos que aportan a la seguridad alimentaria de las familias suman alrededor de 20. Los más importantes son: leche, maíz, papas, animales menores, varias hortalizas, frutas y cerdos.

El principal producto para la venta es la leche, seguido del tomate de riñón y los cerdos y bovinos (terneros). Se ha creado una suerte de cadena de producción, pues en el proceso de venta de leche los compradores les devuelven el suero que resulta de la elaboración de quesos y esto sirve para el engorde de cerdos.

Otros productos importantes con fines de comercialización son los animales menores, que representan la caja chica de la economía campesina para suplir necesidades de dinero corriente. Las hortalizas también son importantes para la venta, entre ellas el acelga, lechuga, remolacha, cebolla blanca y cebolla paiteña. También se comercializa el pasto y la alfalfa.

2.3. Subsistema socio-cultural

El análisis del subsistema socio-cultural tiene varios objetivos

- Determinar la capacidad y fortaleza del tejido social y del trabajo en red como recursos para pensar en la aplicación de políticas de cogestión, control y veeduría ciudadana orientadas al mejoramiento de la calidad de vida y del desarrollo integral. Deben contemplarse todas las iniciativas organizativas, no solo las formales o representativas: grupos juveniles deportivos y culturales, grupos comunitarios de madres, grupos GLBT, asociaciones y comités barriales, etc.



MOVIMIENTO PLURINACIONAL PACHAKUTIK

PARROQUIA BELISARIO QUEVEDO

- Identificar los valores culturales, el patrimonio intangible y la identidad que debe aprovecharse y precautelarse para fortalecer el sentido de pertenencia, tan necesario para la gestión del territorio y el logro del desarrollo.
- Contar con un mapeo de los problemas y aspiraciones de los distintos grupos y colectivos que habitan el territorio, vinculados con el ejercicio de sus derechos sociales: educación, salud, participación política, violencia, alcoholismo, discriminación, entre otros. Esta información permitirá a las juntas parroquiales contar con un diagnóstico que les permita gestionar ante las autoridades municipales o ministeriales pertinentes, los programas o proyectos que satisfagan las necesidades de las personas a nivel territorial.

3. Las competencias exclusivas de los Gobiernos Autónomos Descentralizados Parroquial Rural Art. 65 - COOTAD

- a. Planificar junto con otras instituciones del sector públicos y actores de la sociedad el desarrollo parroquial y su correspondiente ordenamiento territorial, en coordinación con el gobierno cantonal y provincial en el marco de la interculturalidad y la plurinacionalidad y el respeto a la diversidad.
- b. Planificar, construir y mantener la infraestructura física, los equipamientos y los espacios públicos de la parroquia, contenidos en los planes de desarrollo e incluidos en los presupuestos participativos anuales.
- c. Planificar y mantener en coordinación con los gobiernos provinciales, la vialidad parroquial rural.
- d. Incentivar el desarrollo de las actividades productivas comunitarias, la preservación de la biodiversidad y la protección del ambiente.
- e. Gestionar, coordinar y administrar los servicios públicos que le sean delegados o descentralizados por otros niveles de gobierno.
- f. Promover la organización de los ciudadanos de las comunas, recintos y demás asentamientos rurales, con el carácter de organizaciones territoriales de base.
- g. Gestionar la cooperación internacional para el cumplimiento de sus competencias; y,



h. Vigilar la ejecución de obras y la calidad de los servicios públicos.

4. Objetivo general

Mejorar la calidad de vida de los habitantes de la parroquia rural Belisario Quevedo, fortaleciendo la gestión en función del **Plan de Desarrollo y Ordenamiento Territorial** de la parroquia y el plan del Todo una Vida, coordinando acciones entre las instituciones públicas y privadas, así como convenios interinstitucionales y mancomunidades en todos los niveles, para el progreso de la parroquia, en el marco de las funciones y competencias del COOTAD.

4.1. Objetivos Específicos

- Implementar la cultura de los presupuestos participativos con real participación y decisión de los pobladores de la parroquia y planificar de manera conjunta los planes, programas y proyectos para el desarrollo integral de la parroquia.
- Coadyuvar al fortalecimiento de las organizaciones de base, para mejorar la gestión y consecución de apoyos institucionales del sector privado y público, para garantizar la equidad entre hombres y mujeres, así como la participación intergeneracional.
- Implementar programas y proyectos pilotos de generación de recursos económicos y fuentes de trabajo comunitaria y familiar e iniciar redes de comercialización para los productos sanos.
- Crear espacios de debate, análisis y propuestas desde los diferentes actores y sectores sociales para la construcción de un nuevo modelo de gestión intercultural a través de la participación activa y colectiva de la parroquia.
- Fomentar la participación activa de las mujeres en la toma de decisiones.

5. Plan a Desarrollarse, Propuestas y Estrategias.

PROPUESTAS	ESTRATEGIAS
------------	-------------



MOVIMIENTO PLURINACIONAL PACHAKUTIK

PARROQUIA BELISARIO QUEVEDO

<p>Gestionar con las autoridades de los diferentes niveles cantonal, provincial, regional, nacional para la consecución de obras importantes.</p>	<p>Elaborando propuestas y panificando conjuntamente con las autoridades de los diferentes niveles de gobierno</p>
<p>Planificar conjuntamente con los sectores sociales organizados de la parroquia a fin de priorizar las obras más emergentes que les permita mejorar las condiciones de vida.</p>	<p>Convocando a reuniones permanentes a los directivos de los sectores sociales organizados y demás autoridades parroquiales.</p>
<p>Gestionar permanentemente ante el municipio y la prefectura para planificar el mantenimiento permanente de las vías urbanas y rurales de la parroquia</p>	<p>Planificando trimestralmente entre el GAD parroquial y GAD cantonal y provincial.</p>
<p>Apoyar a las iniciativas productivas y conservación del ambiente, especialmente el emblemático Cerro Putzalagua, así como en la elaboración de estudios de acuerdo al presupuesto de la parroquia.</p>	<p>Realizando encuentros, capacitaciones e intercambio de experiencias.</p>
<p>Fomentar y apoyar las iniciativas de producción orgánica con las asociaciones, grupos de mujeres, barrios y comunidades de la parroquia.</p>	<p>Implementando sistemas de producción limpia, así como campañas de salud preventiva, nutricional mediante los conocimientos ancestrales.</p>
<p>Organizar adecuadamente los servicios públicos existentes en la parroquia, así como otras competencias que puedan delegar otros niveles de gobierno en el transcurso de la presente administración.</p>	<p>Creando ordenanzas de mejoramiento de la calidad y calidez de los servicios públicos.</p>
<p>Fortalecer el Eco turismo comunitario y el embellecimiento de los lugares atractivos y turísticos, así como de sitios patrimonios comunitarios de la</p>	<p>Diseñando nuevas señalizaciones y senderos turísticos</p>



MOVIMIENTO PLURINACIONAL PACHAKUTIK

PARROQUIA BELISARIO QUEVEDO

parroquia.	
Fortalecer a las autoridades de bases y de los sectores sociales organizados a fin de mejorar la administración, mantener la seguridad individual y colectiva, así como la gestión de cada uno de los territorios.	Creando espacios de capacitación, encuentros y debates de las autoridades comunitarias, de elección popular y nominación de la parroquia.
Gestionar conjuntamente con las bases y autoridades locales, cantonales y provincial en las diferentes instituciones del Estado, embajadas y empresas privadas para la consecución de diversos apoyos para el desarrollo de la parroquia	Elaborando planes, programas y proyectos con la participación de la población.
Conformar comisiones de acuerdo a las necesidades y prioridades de la parroquia en la que participen directamente los directivos de los barrios, comunidades conjuntamente con los vocales.	Implementando veedurías permanentes a través de la silla vacía y las asambleas comunitarias.
Fortalecer los grupos de mujeres existen en la parroquia.	Apoyando con las capacitaciones mediante emprendimientos.

6. Mecanismos de rendición de cuentas

Nuestra administración se compromete con la transparencia permanente de su gestión, la entrega de información requerida por la ciudadanía o sus asambleístas y la información permanente de su acción a través de los medios de comunicación, asambleas territoriales - parroquial, además del informe anual en la Asamblea Parroquial, que será presentado con responsabilidad, integralidad y honestidad. Igualmente, los vocales rendirán cuentas a sus mandantes periódicamente a fin de rectificar y planificar acorde a las necesidades permanentes de la población.




MOVIMIENTO PLURINACIONAL PACHAKUTIK

PARROQUIA BELISARIO QUEVEDO


PLAN DE TRABAJO PARA EL GOBIERNO AUTÓNOMO DESCENTRALIZADO PARROQUIA RURAL
BELISARIO QUEVEDO.


CANDIDATOS PRINCIPALES


Luis Ernesto Taipe Condorcana
C.C. 0502727274



Alicia Pilar Gutiérrez Ataballo
C.C. 0503497539



José Ramiro Pullopaxi Caiza
C.C. 0501872360



Rosa Mercedes Montañana Quishpe
C.C. 1801842848



Wilfan David Jaya Chuqui
C.C. 0502468127

CANDIDATOS SUPLENTE


Erika Maribel Yanchaguano Caizaguano
C.C. 0503432882


Marco Rodrigo Pumashunta Taipe
C.C. 0503244253


Jessica Elizabeth Chuqui Lanchimba
C.C. 0504153396


José David Espín Taco
C.C. 0504314261


Alicia Maribel Molina De la Cruz
C.C. 0503978728

2023 - 2027



MOVIMIENTO DE UNIDAD PLURINACIONAL PACHAKUTIK LISTAS 18

Latacunga 3 de Septiembre del 2022

	Principales		Suplentes
1	Luis Ernesto Taipe Condorcana	1	Erika Maribel Yanchaguano Caizaguano
2	Alicia Pilar Gutierrez Ataballo	2	Marco Rodrigo Pumashunta Taipe
3	José Ramiro Pullopaxi Caiza	3	Jessica Elizabeth Chuqui Lanchimba
4	Rosa Mercedes Montachana Quisphe	4	José David Espín Taco
5	Willan David Jaya Chuqui	5	Alicia Maribel Molina de la Cruz

CANDIDATOS PRINCIPALES Y SUPLENTE A LA VOCALIA DE LA JUNTA PAROQUIAL DE BELISARIO QUEVEDO DEL CANTON LATACUNGA, POR EL MOVIMIENTO DE UNIDAD PLURINACIONAL PACHAKUTIK

Presente:

Yo Patricia Rosaura Hurtado Guilcaso con C.I 0503153587, en calidad de secretaria del Movimiento de Unidad Plurinacional Pachakutik, **CERTIFICO** el Plan de Trabajo presentado por ustedes como **CANDIDATOS PRINCIPALES Y SUPLENTE A LA VOCALIA DE LA JUNTA PAROQUIAL DE BELISARIO QUEVEDO DEL CANTON LATACUNGA**, mismo que cumple con los parámetros solicitados por el Concejo Nacional Electoral y responde con propuestas apegadas a las realidades que atraviesa la parroquia.

Atentamente:

Patricia Rosaura Hurtado Guilcaso
C.I 0503153587

**SECRETARIA DE LA COORDINACIÓN DEL
MOVIMIENTO DE UNIDAD PLURINACIONAL
PACHAKUTIK**